

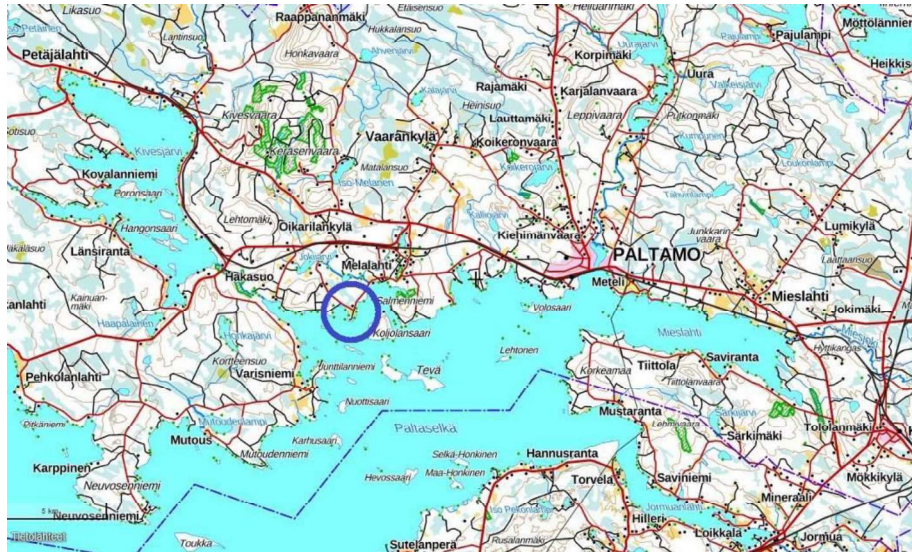
OSALLISTUMIS- JA ARVIOINTISUUNNITELMA

SUUNNITELMAN NIMI JA SUUNNITTELUALUE

PUJONIEMEN RANTA-ASEMAKAAVAN OSITTAINEN MUUTOS JA LAAJENNUS
PALTAMON KUNTA

SUUNNITTELUKÄYTÄVÄN MÄÄRITTELY JA TAVOITTEET

Kaavanmuutoksen tarkoituksena on osoittaa sitä haluaville maanomistajille Paltamon kunnan rakennusjärjestyksen sallima rakennusoikeus ja osoittaa rakennuspaikat toteutuneen tilanteen mukaisina. Rakennuspaikat pysyvät nykyisillä paikoillaan kaikkien ollessa jo rakennettuja. Alueen yleissijainti on ohessa.



Muutosalueen sijainti

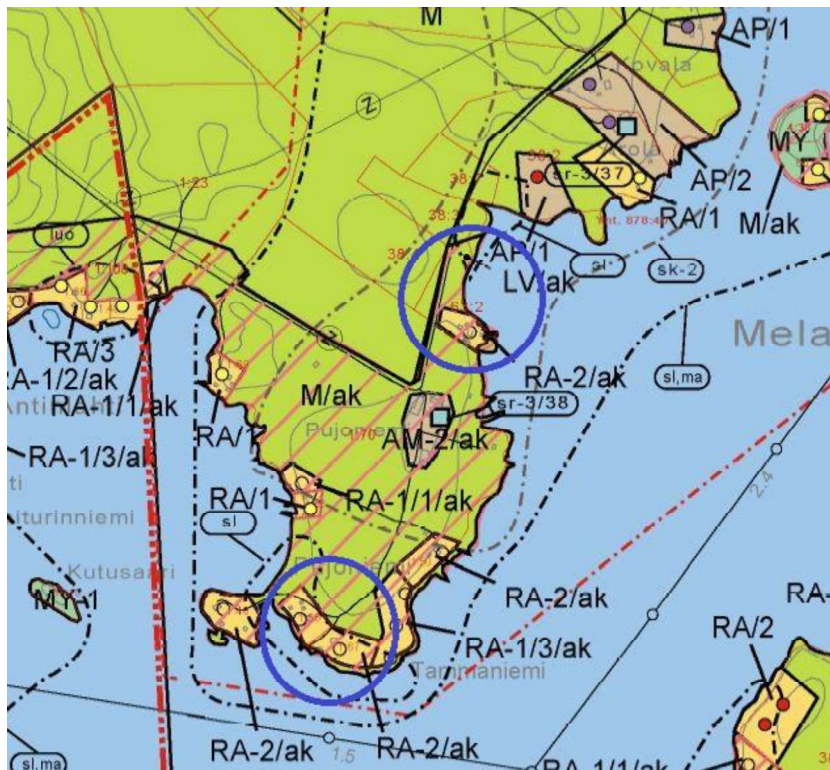
SUUNNITTELUN LÄHTÖKOHDAT, TEHDYT SELVITYKSET JA AIEMMAT SUUNNITELMAT

Kainuun maakuntakaava on hyväksytty maakuntavaltuustossa 7.5.2007 ja vahvistettu valtioneuvostossa 29.4.2009. Kainuun 1. vaihemaakuntakaava on hyväksytty maakuntavaltuustossa 19.3.2012, vahvistettu Ympäristöministeriössä 19.7.2013 ja saanut lainvoiman KHO:n päätöksellä 16.2.2015. Se koskee pääasiassa puolustusvoimien ampuma- ja harjoitusalueita sekä niiden melualueita. Kaupan vaihemaakuntakaava on hyväksytty maakuntavaltuustossa 1.12.2014 ja vahvistettu ympäristöministeriössä 7.3.2016. "Kainuun tuulivoimamaakuntakaava" on hyväksytty maakuntavaltuustossa 30.11.2015 ja se on vahvistettu ministeriössä 31.1.2017. Kainuun vaihemaakuntakaava 2030 on hyväksytty 16.12.2019 ja saanut lainvoiman 26.2.2020. Muutosalue on maa- ja metsätalousvaltaista aluetta (M), matkailun vetovoima-alue (mv) sekä maisema-alue. Yleiset suunnittelumääräykset koskevat aluetta, mm. rantojen käytön määräys. Ohessa on ote epävirallisesta maakuntakaavojen yhdistelmästä.



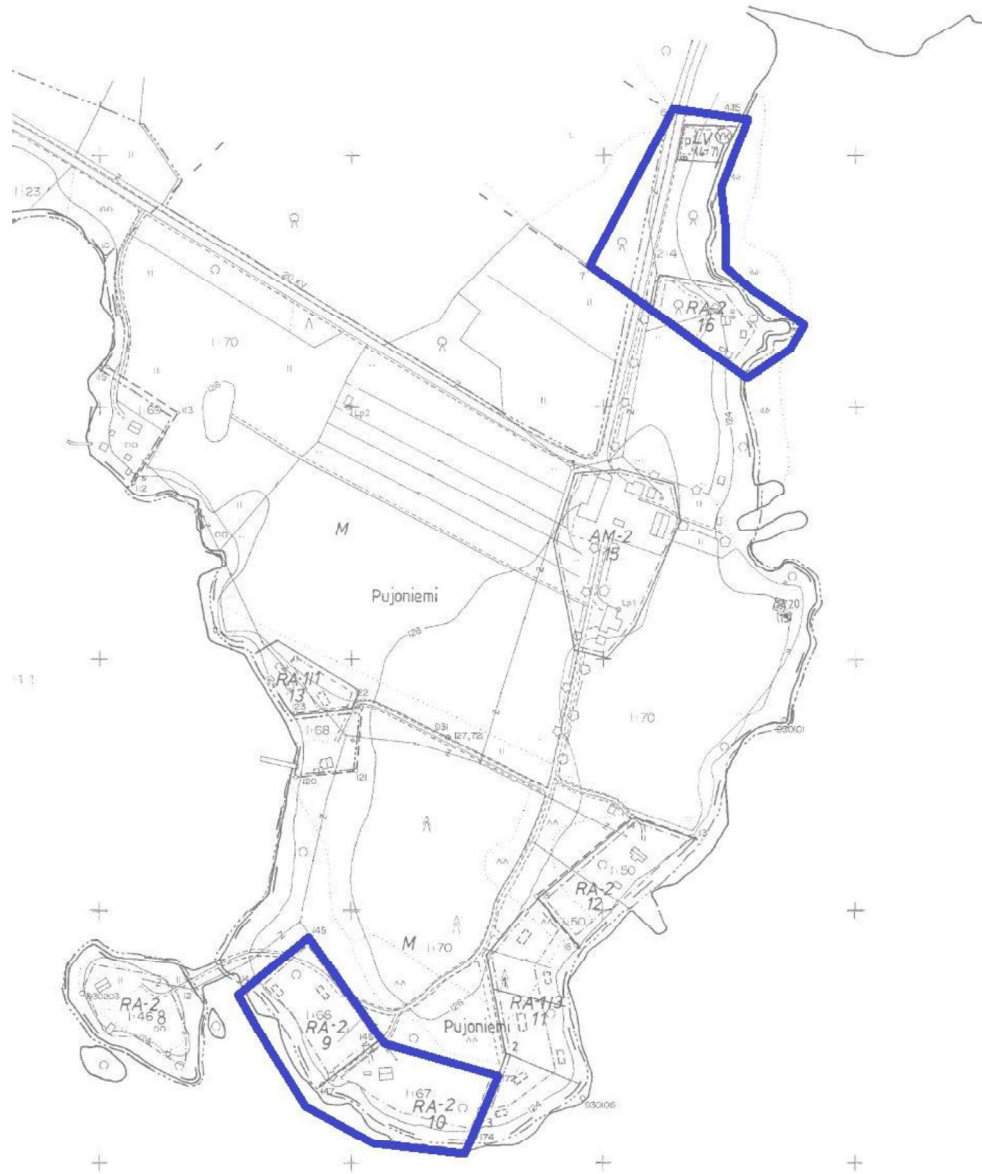
Ote maakuntakaavojen yhdistelmästä

Paltamon kunnanvaltuusto on päätöksellään 15.5.2008 hyväksynyt oikeusvaikutteisena **Oulujärven rantayleiskaavan**, mutta kunnanvaltuuston päätöksestä on valitettu Oulun hallinto-oikeuteen. Kunnanhallitus on päätöksellään 29.9.2008 määrännyt MRL 201 §:n mukaisesti Oulujärven rantayleiskaavan osa-alueineen tulemaan voimaan eräitä tiloja lukuun ottamatta. Oulun hallinto-oikeus on 9.4.2010 hylännyt valitukset lukuun ottamatta yhtä tilaa Varisniemessä, jonka osalta yleiskaavaa on täydennetty. Rantayleiskaava on laadittu ranta-asemakaavan jälkeen, joten se on noudattanut aiemmin laaditun kaavan mitoitusta. Ote rantayleiskaavasta on ohessa.

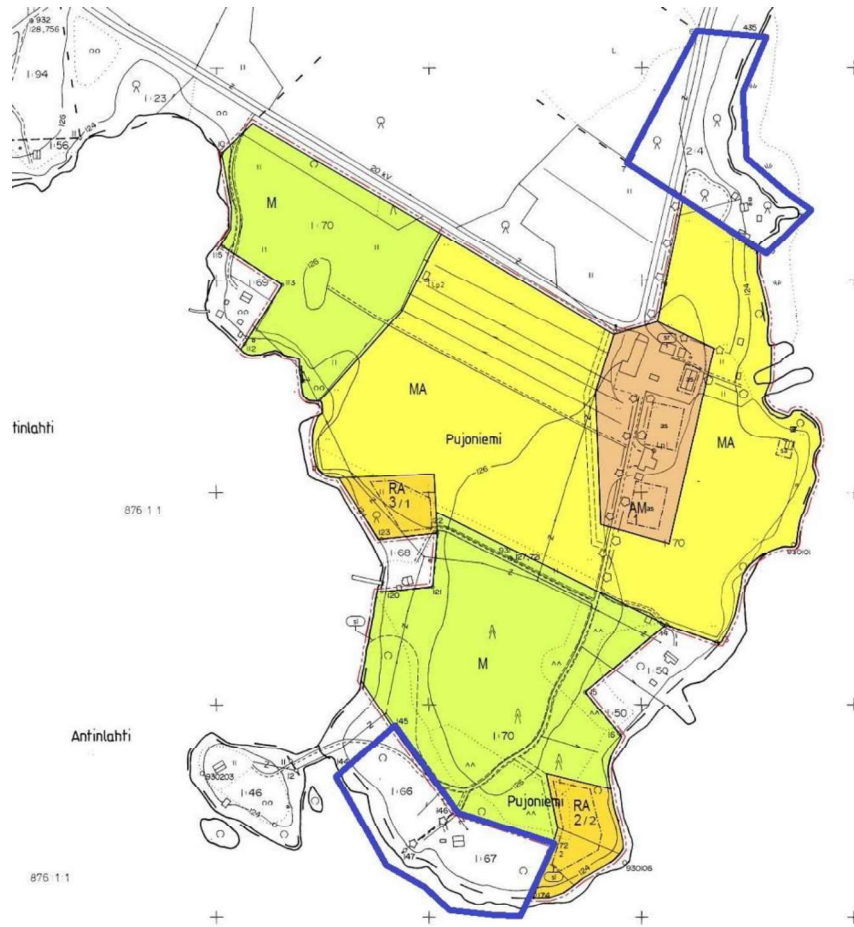


Oulujärven rantayleiskaavan ote

Pujoniemen ranta-asemakaava on hyväksytty kunnanvaltuustossa 16.12.1993. Kaavaa on muutettu nyt käsiteltävän muutosalueen ympäriltä 26.5.2011 § 20 valtuuston hyväksymällä muutoksella sekä alueen länsipuolelta 7.5.2013 § 34 valtuuston hyväksymällä muutoksella ja laajennuksella. Tässä yhteydessä muutettiin myös koko kaavan vesihuoltoa koskevia määräyksiä. Pienennökset alkuperäisestä kaavasta Pujoniemen osalta ja sen muutoksesta alueen ympäriltä on ohessa.



Alkuperäisen ranta-asemakaavan ote



Lähialuetta koskeva kaavanmuutos

VAIKUTUSALUE

Kaavan välitön vaikutusalue on varsinainen kaava-alue ja aivan sen lähialue. Välillisiä vaikutuksia saattaa olla hieman laajemmin läheisille maanomistajille, asukkaille, lomaviettäjille, vesistöissä ja tiestöllä liikkuville jne.

OSALLISET

- maanomistajat ja asukkaat
 - kaava-alueen ja lähialueiden maanomistajat
 - lähialueiden asukkaat ja loma-asukkaat
 - kalastajat, veneilijät, hiihtäjät, moottorikelkkailijat jne
- kunnan hallintokunnat
 - maankäyttö
 - rakennusvalvonta
 - ympäristötoimi
 - tekninen toimi
 - elinkeino toimi
- yhdyskuntatekniikka
 - Kajave Oy
 - Paltamon vesihuolto
- viranomaiset
 - Kainuun ja Pohjois-Pohjanmaan elinkeino-, liikenne- ja ympäristökeskukset
 - Kainuun maakunta
 - Kainuun museo

Kainuun sote
Kainuun pelastuslaitos

- paltamolaiset ja kainuulaiset seurat ja yhdistykset

TIEDOTTAMINEN

Työn aloittamisesta sekä osallistumis- ja arviointisuunnitelmasta tiedotetaan kirjeillä lähialueen maanomistajille, lehtikuulutuksella ja informaatiolla muille osallisille. Kaavan valmisteluaineisto pidetään samalla nähtävillä. Pyydetään tarvittavat lausunnot. Kaavaehdotuksesta tiedotetaan MRL:n mukaisella tavalla. Kaavoitukseen liittyvä aineisto pidetään koko työn ajan nähtävillä kaavoittajan kotisivuilla www.kimmokaava.fi sekä nähtävillä oloaikoina kunnan nettisivuilla www.paltamo.fi. Kaavoittajan sivujen kautta on mahdollisuus jättää huomautuksia nähtävillä oloaikoina ja muulloinkin.

OSALLISTUMINEN

Kaavoittajan yhteystiedot toimitetaan kaikille osallisille ja heitä kehoitetaan olemaan yhteydessä kaavoituksen eri vaiheissa: osallistuminen hoidetaan lähinnä neuvotteluilla ja keskusteluilla kaavoittajan ja osallisten kanssa. Mm. kaavoittajan kotisivujen kautta on mahdollisuus esittää mielipiteitä muulloinkin kuin kaavan nähtävillä oloaikoina. Kaavan vaikutusalue on muutoksen luonteesta johtuen varsin suppea, joten laajempi osallistuminen ja osallistaminen ei ole tarpeen.

VIRANOMAISYHTEISTYÖ

Osallistuminen hoidetaan lähinnä neuvottelujen ja lausunntomenettelyn avulla.

SELVITETTÄVÄT VAIKUTUKSET

- vaikutukset rakennettuun ympäristöön
 - palveluihin
 - virkistykseen
 - liikenteeseen
 - tekniseen huoltoon
- vaikutukset luontoon ja luonnonympäristöön. Metsälain mukaisten arvokkaiden elinympäristöjen ja luonnonsuojelu- tai vesilain mukaisten erityisten luontotyyppien perustuu rantayleiskaavan selvityksiin, maastokäynteihin ja karttatarkasteluun.
 - maisemaan
 - luonnonoloihin (kasvillisuus, eläimistö, luontotyyppit)
 - luonnon monimuotoisuuteen
 - vesistöihin
 - maa- ja metsätalouteen
- vaikutukset talouteen
 - valtion ja kunnan talouteen
 - yksityistaloudellisiin kustannuksiin
- vaikutukset terveellisyteen ja turvallisuuteen
 - liikenneturvallisuuteen
 - ihmisten elinoloihin
 - ympäristön puhtauteen
- vaikutukset eri väestöryhmien toimintamahdollisuuksiin lähiympäristössä
- vaikutukset sosiaalisiin oloihin
- vaikutukset kulttuuriin
- muut merkittävät vaikutukset

VAIKUTUSTEN ARVIOINNIN MENETELMÄT

Kaavoittaja arvioi kaavan vaikutukset työn kuluessa. Niitä tarkastellaan kaavoittajan ja viranomaisten välisissä palavereissa ja lausunnoissa.

VAIHTOEHDOT

Ranta-asemakaava on normaali omarantainen kaava, jonka kaikki rakennuspaikat on toteutettu. Kyseessä on lähinnä rakennusoikeuden lisääminen sitä halunneille rakennuspaikoille. Laadittu ranta-asemakaava, rantayleiskaava, nykyinen rakennuskanta,

kiinteistöjaotus ja tiestö sekä maanomistajien toiveet sanelevat pitkälle kaavanmuutoksen sisällön, joten eri vaihtoehtoja ei tulla laatimaan.

KAAVOITUKSEN KULKU, AIKATAULU, PÄÄTÖKSENTEKO JA MUUTOKSENHAKUMENETTELY Maastokäynnit, aineiston hankinta, pohjakartan mittaukset

05-07 / 2023

Kunnanhallituksen päätös työn käynnistämisestä

08-09 / 2023

Kaavatyön vireilletulosta sekä osallistumis- ja arviointisuunnitelmasta tiedottaminen kirjeillä lähialueen maanomistajille, kuulutuksella kunnan päättämässä ilmoituslehdissä ja informaatiolla muille osallisille. Kaavan valmisteluaineisto pidetään nähtävillä maankäyttö- ja rakennuslain 62 § mukaisesti. Naapureilla ja muilla, joita kaava koskee, on mahdollisuus esittää mielipiteensä. Pyydetään tarvittavat lausunnot.

09-10 / 2023

Kaavaehdotuksen laatiminen, asiakirjojen viimeistely, havainnollistamisen parantaminen ja mahdolliset erillisselvitykset

10-11 / 2023

Kaavaehdotus nähtävillä maankäyttö- ja rakennuslain 65 § mukaisesti. Kunnan jäsenillä ja osallisilla on mahdollisuus esittää mielipiteensä (muistutus). Viranomaisneuvottelut tarvittaessa

01-03 / 2024

Kaavan hyväksyminen Paltamon kunnanvaltuustossa

04-06 / 2024

Suunnitelmia ja asiakirjoja tarkennetaan jatkuvasti työn kuluessa. Neuvotteluista ja osallistumisesta pidetään pöytäkirjaa. Tärkeimmät asiat dokumentoidaan kaavaselostuksessa.

Kaavan hyväksyy Paltamon kunnanvaltuusto. Osallisilla ja kunnan jäsenillä on mahdollisuus valittaa Oulun hallinto-oikeuteen hyväksymispäätöksestä. Mahdollinen jatkovalitus osoitetaan Korkeimmalle Hallinto-oikeudelle.

YHTEYSTIEDOT

KAAVOITTAJA:

Kimmo Mustonen
DI (maanmittaus, YKS 124)
0400 703 521
kimmo.mustonen@kimmokaava.fi
www.kimmokaava.fi

KimmoKaava
Kitkantie 34 F 40
93600KUUSAMO

KUNTA:

Mikko Karjalainen
tekninen johtaja
044 2885 500
mikko.karjalainen@paltamo.fi

Paltamon kunta/Tekniset palvelut
Salmelankuja 1
88300 PALTAMO

Mika Hakkarainen
kaavoittaja
040 187 7970
mika.hakkarainen@sotkamo.fi

PALAUTE OSALLISTUMIS- JA ARVIOINTISUUNNITELMASTA

Mielipiteet osallistumis- ja arviointisuunnitelmasta voi esittää kunnan virkamiehille tai kaavoittajalle.

Kuusamossa, 29.8.2023, täydennetty viimeksi 2023

DI (maanmittaus, YKS 124)


Kimmo Mustonen