

KUULUTUS

Turvallisuus- ja kemikaalivirasto (Tukes) kuuluttaa kaivoslain (621/2011) 40 §:n nojalla

kaivospiirin lakkauttamista koskevan kuulutusasiakirjan

Kaivosoikeuden haltija: Tulikivi Oyj
Kaivospiiri ja KaivNro: Melalahti 5881
Alueen sijainti: Paltamo

Kuvaus kuulutusasiakirjasta

Melalahti-kaivospiirin lakkauttaminen

Mielipiteet ja muistutukset

Mielipiteet ja muistutukset kuulutusasiakirjasta voi lähettää 2.10.2023 mennessä KaivNro 5881 mainiten Tukeisiin, osoitteeseen PL 66, 00521 Helsinki tai sähköisesti osoitteeseen kaivosasiat@tukes.fi

Kuulutuksen nähtävilläolo

Kuulutusasiakirjat ovat nähtävänä Tukesin verkkosivuilla
<https://tukes.fi/paatokset-ja-kuulutukset/kaivospiirit-ja-kaivosluvat>

Lisätietoja: kaivosasiat@tukes.fi tai Maria Kivi, puh. 029 5052 132

Kuulutettu 25.8.2023

Pidetään nähtävänä 2.10.2023 saakka.

Tiedoksisaannin katsotaan tapahtuneen seitsemäntenä päivänä kuulutuksen julkaisemisesta.

HAKEMUKSEN KUULUTUS

Kaivoslaki (621/2011) 40 §

KAIVOSPIIRIN LAKKAUTTAMINEN

Turvallisuus- ja kemikaaliviraston (Tukesin) laatima yhteenveto

Kaivospiirin haltija

Tulikivi Oyj
y-tunnus: 0350080-1
Juuka
Suomi

Yhteystiedot:

Tulikivi Oyj
Kuhnustantie 22
83900 Juuka
puh. 0403 063 100

Lisätietoja antaa:

Anssi Gröhn, puh. +358 405 674 946

Kaivospiiri

Melalahti (KaivNro 5881)

Sijainti

Paltamo (kaivospiirin kartat on esitetty liitteessä 1)

Kuulemisen peruste ja asian vireilletulo

Pohjois-Suomen hallinto-oikeus on 25.5.2023 antamallaan päätöksellä (Päätösnumero 771/2023, Dnro 21043/03.04.04.04.33/2021) kumonnut Tukesin 18.6.2021 antaman Melalahden kaivospiiriä koskevan päätöksen (KaivNro 5881, lupatunnus KL2019:0006) kaivosoikeuden raukeamisen lykkäämistä koskevilta osin ja hylännyt yhtiön hakemuksen. Hallinto-oikeus on kumonnut myös Tukesin yleisten ja yksityisten etujen turvaamiseksi antaman lupamääräyksen 2. Hallinto-oikeuden päätöksen mukaan yleisten ja yksityisten etujen turvaamiseksi annettu lupamääräys 1 kaivoslain mukaisia lopetus- ja jälkihoitotoimenpiteitä varten asetetun vakuuden osalta jää voimaan. Melalahden kaivospiirille määrätty 500 euron vakuus on asetettu Tukesille.

Hallinto-oikeuden päätöksen mukaan kaivoslain 68 §:n 3 momentissa tarkoitettuja edellytyksiä kaivosoikeuden raukeamisen lykkäämiseksi ei ollut, joten yhtiön hakemus oli hylättävä. Hallinto-oikeuden päätöksessä on todettu seuraavasti:

”Hallinto-oikeus toteaa, että kaivosmineraalien kysynnän heikkeneminen voi sinänsä olla perusteltu syy kaivosoikeuden raukeamisen lykkäämiseksi. Kun kuitenkin otetaan huomioon, että kaivospiiri on ollut reserviesiintymänä jo suhteellisen pitkään eikä yhtiö ole asiassa saadun selvityksen perusteella ryhtynyt Melalahden kaivospiirillä tosiasialliseen kaivostoimintaan tai sitä valmistelemaan työhön tai esittänyt lainkaan suunnitelmaa kaivostoiminnan aloittamiseksi, toiminnan aloittamiselle määräjassa ei ole katsottava olevan todennäköisiä edellytyksiä. Hallinto-oikeuden arvion mukaan asiassa ei ole myöskään esitetty sellaista kaivostoiminnan kannattavuuteen, kysyntätilanteeseen, hintoihin tai muihinkaan vastaaviin seikkoihin liittyvää perusteltua syytä, joka on estänyt tai viivästyttänyt toiminnan aloittamisen. Asiassa saadun selvityksen perusteella kaivospiirin alue on edelleen jäämässä kaivoskivennäisten reservialueeksi.”

Kaivoslain 68 §:n mukaan lupaviranomaisen on päätettävä, että kaivoslupa raukeaa, jos luvanhaltija ei ole kaivosluvassa annetussa määräjassa aloittanut kaivostoimintaa tai ryhtynyt muuhun sellaiseen valmistavaan työhön, joka osoittaa luvanhaltijan vakavasti pyrkivän varsinaiseen kaivostoimintaan. Lupaviranomaisen on myös päätettävä, että kaivoslupa raukeaa, jos kaivostoiminta on ollut keskeytyneenä luvanhaltijasta riippuvasta syystä yhtäjaksoisesti vähintään viisi vuotta tai kaivostoiminnan voidaan katsoa tosiasiallisesti päättyneen. Asian voi panna vireille lupaviranomainen omasta aloitteestaan, kunta tai haittaa kärsivä asianosainen.

Kaivosviranomainen on aloittanut Melalahden kaivospiirin lakkauttamista (raukeamista) koskevan asian käsittelyn 8.6.2023 pyytämällä yhtiöltä tarpeelliset selvitykset. Yhtiö on 11.8.2023 toimittanut seuraavat tiedot: selvitys kaivospiirin toiminnasta ja nykytilanteesta sisältäen kairareikien sijaintitiedot sekä selvitys kaivospiirin kiinteistöistä, maanomistajista ja rajanaapureista.

Kaivospiirin alue

Kaivospiiri sijaitsee Paltamon kunnan alueella ja koskee seuraavia kiinteistöjä:

Käyttöalue

Kiinteistötunnus	Kiinteistön nimi	Pinta-ala, ha
578-404-4-21	Metsäkunnas	1,34
578-404-4-28	Lisä-Kuusela	5,76
578-404-4-38	Kataikko	3,26
578-404-14-144	Päivärinta	3,97
578-404-14-155	Arvola	4,13
578-404-14-157	Mantila	0,69
578-404-15-18	Uusitalo	1,20
578-404-15-20	Jaakkola	0,49
578-404-15-25	Kalliomäki	0,27
578-404-878-16	Yht. palstat	0,39
	Yhteensä, ha	21,51

Kaivospiirin käyttöalueen ja samalla kaivospiirin alueen kokonaispinta-ala on 21,51 ha.

Kaivospiirin kartta ja kiinteistöjen sijainti kaivospiirin alueella on esitetty liitteessä 1.

Kaivosmineraali

Vuolukivi

Kaivospiirin nykytilanne ja alueella tehdyt työt

Melalahden kaivospiiri on määrätty 26.11.2004 ja kaivoskirja 5881/1a on annettu 7.2.2005. Kaivospiirille on myönnetty raukeamisen lykkäystä 5.2.2015 annetulla päätöksellä (lupatunnus KL2014:0005). Kaivosluvan haltijan tuli päätöksen mukaan ryhtyä kaivostoimintaan viiden vuoden kuluessa päätöksen lainvoimaiseksi tulosta. Melalahden kaivospiirillä ei ole aloitettu kaivostoimintaa.

Kaivosyhtiö on todennut toimittamassaan selvityksessä (kuulutusasiakirjan liite 2) seuraavaa:

- Tulikivi Oyj on toteuttanut kairausjaksoja vuosina 2004, 2005 ja 2006 (yhteensä 49 kairareikää ja noin 2700 metriä). Kairareikien sijainnit on esitetty kuulutusasiakirjan liitteessä 3.
- Kaivospiirissä ei ole aloitettu kaivostoimintaa.

- Kaivospiirin alue on luonnontilassa. Aluetta ei ole tarpeen aidata ja/tai varustaa kyltein, koska alueella ei ole aloitettu kaivostoimintaa. Alueella ei ole purettavia rakennuksia tai rakennelmia.
- Alueella ei ole kairaputkia tai havaittavissa soijakasoja. Alueella ei ole havaittu mitään sinne kuulumatonta materiaalia.
- Alueella on tehty maastokatselmus Tulikivi Oyj:n toimesta 9.8.2023. Katselmuksessa alueen todettu olevan luonnontilainen. Alue on normaalia metsämaata ja siellä on harjoitettu normaalia metsänhoitoa, kuten harvennusta.

Lopputarkastus

Kaivoslain 146 §:n mukaan saatuaan 145 §:ssä tarkoitetun ilmoituksen kaivosviranomaisen on järjestettävä lopputarkastus, jollei sitä ole pidettävä ilmeisen tarpeettomana. Lopputarkastuksessa on todettava, ovatko 143 §:ssä ja 144 §:n 1 momentissa tarkoitetut toimenpiteet olennaisilta osin tehty, sekä arvioitava yleisten ja yksityisten etujen turvaamisen kannalta välttämättömät seikat.

Kaivostoiminnan lopettamispäätös

Kaivosviranomaisen tulee pyytää kaivostoiminnan harjoittajan selvityksistä ja lopputarkastuksesta laaditusta tarkastuskertomuksesta lausunto noudattaen vastaavasti, mitä 37 §:ssä säädetään kaivoslupahakemuksista pyydettyistä lausunnoista. Asianosaisten kuulemiseen lausuntojen johdosta sovelletaan, mitä 42 §:ssä säädetään.

Kaivosviranomaisen on tehtävä kaivostoiminnan lopettamispäätös, kun 143 §:ssä ja 144 §:n 1 momentissa tarkoitetut toimenpiteet on olennaisilta osin tehty siten kuin yleisten ja yksityisten etujen turvaamiseksi on tarpeen.

Kaivostoiminnan lopettamispäätöksen sisältöön sovelletaan, mitä 56 §:n 1 momentissa säädetään lupapäätöksen sisällöstä. Päätökseen tulee liittää lopputarkastuksesta laadittu tarkastuskertomus.

Kaivostoiminnan lopettamispäätös annetaan noudattaen, mitä 57 §:ssä säädetään lupapäätöksen antamisesta. Päätöksestä tiedotetaan noudattaen, mitä 58 §:ssä säädetään lupapäätöksestä tiedottamisesta.

Kaivostoiminnan lopettamispäätöksestä tehdään merkintä kiinteistötietojärjestelmään. Kaivoslaki 147 §

Kaivostoiminnan lopettamispäätöksessä annettavat määräykset

Kaivostoiminnan lopettamispäätöksessä on annettava yleisten ja yksityisten etujen kannalta tarpeelliset määräykset lopettamistoimenpiteiden täydentämisestä määräajassa, kaivosalueen ja kaivoksen apualueen seurannasta,

144 §:n 2 momentissa tarkoitetuista rakennuksista ja rakennelmista sekä muista yleisten ja yksityisten etujen kannalta välttämättömistä seikoista.

Kaivostoiminnan harjoittajalla on oikeus päästä kaivosalueelle ja kaivoksen apualueelle 1 momentissa tarkoitettujen velvoitteiden toteuttamiseksi.

Päätöksessä on määriteltävä se kaivoksen vaikutusalue, jolla saattaa yleiseen turvallisuuteen tai haitallisten ympäristövaikutusten ehkäisemiseen liittyvistä syistä olla tarpeen rajoittaa maankäyttöä. Kaivosviranomaisen on huolehdittava, että tästä vaikutusalueesta tehdään merkintä kiinteistötietojärjestelmään. Käsiteltäessä kaivoksen vaikutusalueella rakentamis- tai muita hankkeita koskevia lupahakemuksia tulee asiassa toimivaltaisen viranomaisen tarvittaessa pyytää kaivosviranomaiselta lausunto.

Kaivoslaki 148 §

Kaivosalueen hallinnan palautuminen

Kun kaivostoiminnan lopettamispäätös on lainvoimainen, kaivostoiminnan harjoittajan käyttö- ja hallintaoikeus kaivosalueeseen sekä käyttö- ja muu oikeus kaivoksen apualueeseen lakkaavat. Samalla kyseiset alueet palautuvat korvauksetta kiinteistön omistajan haltuun. Kaivoslaki 149 §

Lausuntopyynnöt, asianosaisten kuuleminen ja asiasta tiedottaminen

Tukes pyytää ennen päätöksentekoa asiasta lausunnot Paltamon kunnalta, Kainuun ELY-keskukselta, Kainuun liitolta ja tarvittaessa muussa lainsäädännössä mainituilta tahoilta.

Ennen asian ratkaisemista Tukes varaa asianosaisille tilaisuuden tehdä muistutuksia lupa-asian johdosta. Muille kuin asianosaisille Tukes varaa tilaisuuden ilmaista mielipiteensä lupaa koskevassa asiassa.

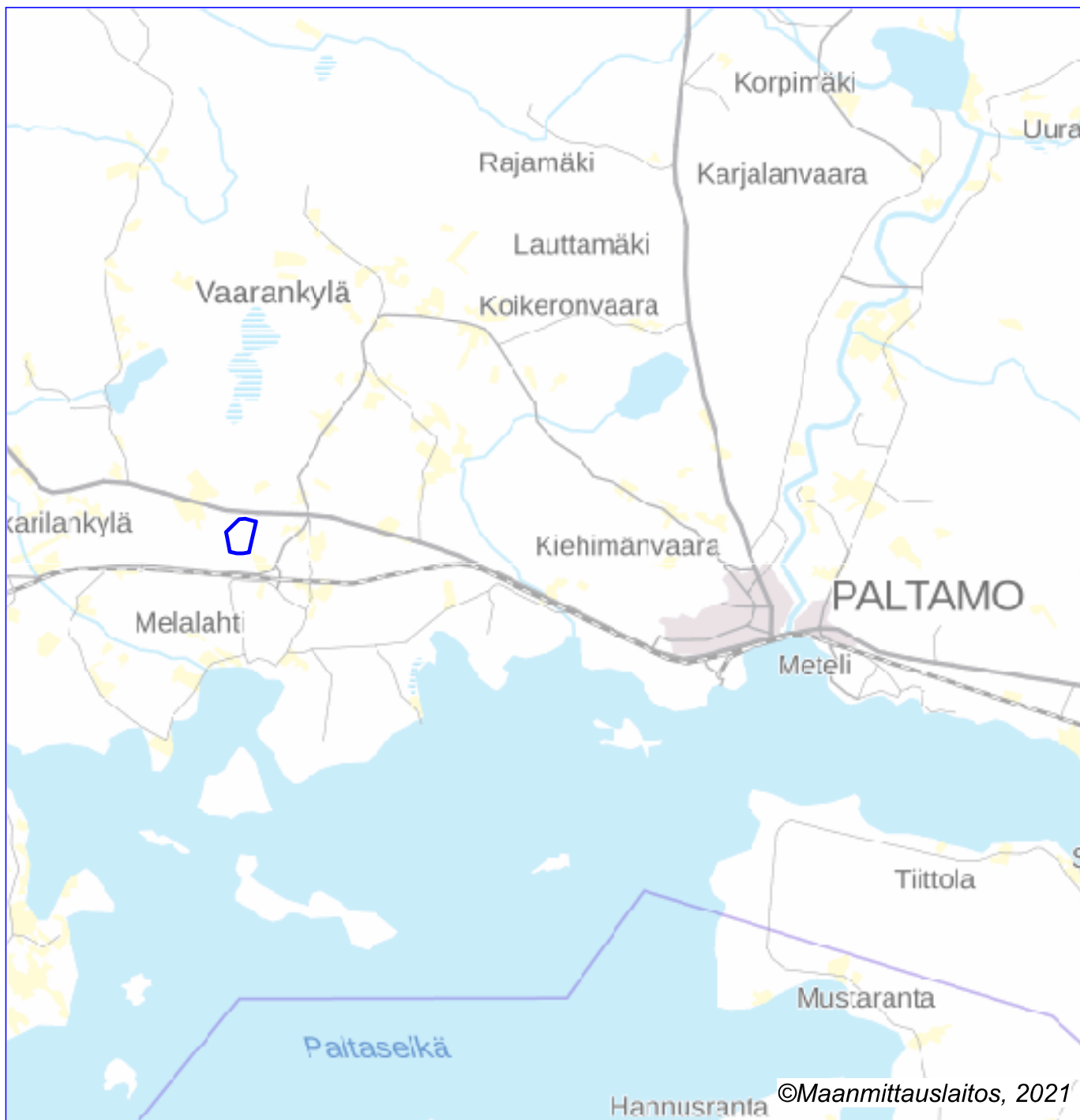
Asia annetaan tiedoksi julkisella kuulutuksella Tukesin verkkosivuilla. Tieto kuulutuksesta julkaistaan myös Paltamon kunnan yleisessä tietoverkossa.

Tukes tiedottaa kuulutuksen julkaisemisesta Kainuun Sanomat -sanomalehdessä. Kuulutuksesta annetaan erikseen tieto asianosaisille.

Kaivoslaki 37 §, 39 § ja 40 § sekä valtioneuvoston asetus kaivostoiminnasta 25 §


Liitteet

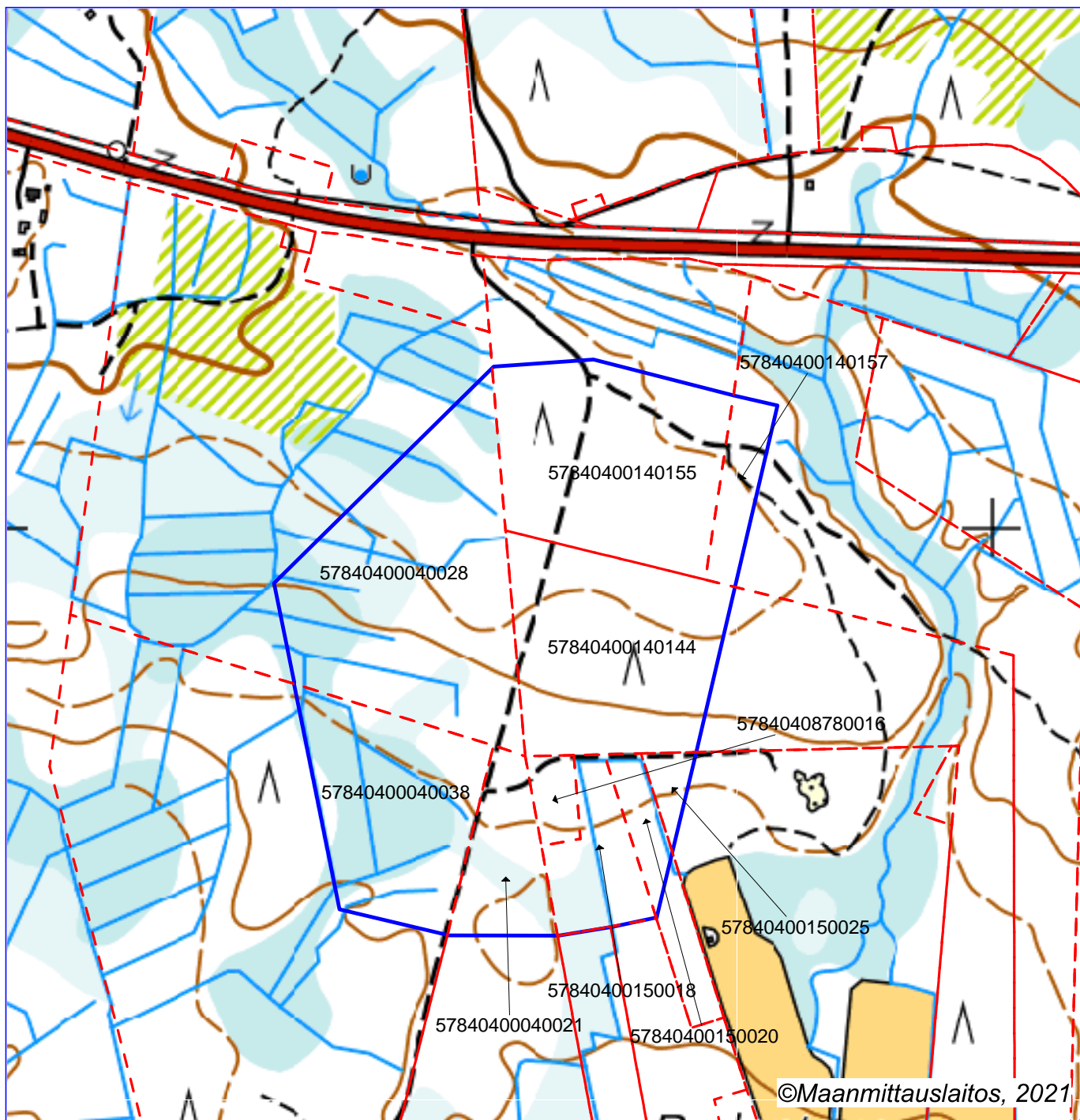
1. Kaivospiirialueen kartat
2. Kaivosyhtiön selvitys alueen toiminnasta ja nykytilanteesta
3. Kairareikien sijainnit



Mittakaava 1:100 000

Tulikivi Oyj
Melalahti
KaivNro 5881





Mittakaava 1:6 000

Tulikivi Oyj
Melalahti
KaivNro 5881



MELALAHTI 5881 KAIVOSPIIRIN LAKKAUTTAMINEN

1. Selvitys siitä, mitä alueella on tehty (tutkimukset ja kaivostoiminta) ja missä tilassa kaivospiiri nyt on.

Melalahti/Ruokosuolla on tehty tutkimuksia lähihistoriallisella ajalla ennen Tulikivi Oyj:n toteuttamia kairauksia.

Tulikivi Oyj:n toteuttamat kairausjaksot

- Vuonna 2004; 14 reikää, yhteispituus = 644,70 metriä
- Vuonna 2005; 12 reikää (402 – 415), yhteispituus = 624,20 metriä
- Vuonna 2006; 23 reikää, yhteispituus = 1426,40 metriä

Kairareikien sijainnit LIITTEESSÄ 1.

Kaivospiirissä ei ole aloitettu kaivostoimintaa.

2. Selvitys alueen nykytilanteesta.

Kysein alue on luonnontilassa. Aluetta ei ole tarpeen aidata ja/tai varustaa kyltein, koska alueella ei ole aloitettu kaivostoimintaa. Lisäksi alueella ei ole purettavia rakennuksia tai rakennelmia.

Alueella on suoritettu Tulikiven toimesta kaikkiaan kairauksia 49 reiän verran. Alueella ei ole kairaputkia tai havaittavissa soijakasoja.

Alueella ei ole havaittu mitään sinne kuulumatonta materiaalia.

Alueella on tehty maastokatselmus Tulikivi Oyj:n toimesta 9.8.2023. Katselmuksessa alue todettu olevan luonnontilainen. Alue on normaalia metsämaata. Alueella on harjoitettu normaalia metsänhoitoa, kuten harvennusta.

3. Päivitetyt kaivospiirin alueen kiinteistötiedot.

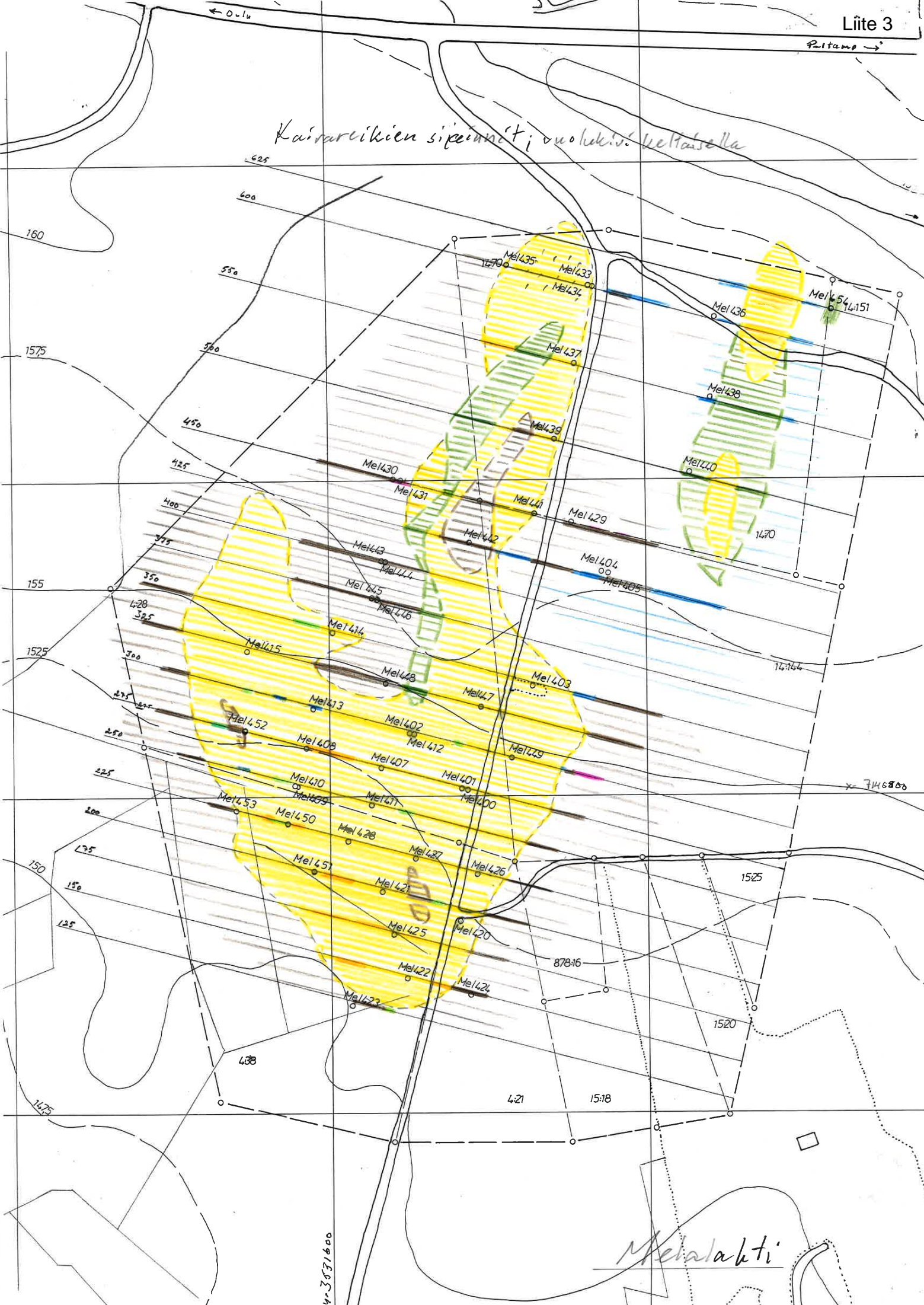
- a. Päivitetyt kiinteistötiedot on esitetty LIITTEESSÄ 2.

4. Kaivospiirin alueen maanomistajat ja heidän ajantasaiset yhteystietonsa sekä kaivospiiriin rajoittuvien kiinteistöjen maanomistaja- ja yhteystiedot.

- a. Päivitetyt maanomistajatiedot on esitetty LIITTEESSÄ 2.

Juuassa
11.8.2023
Tulikivi Oyj
Anssi Gröhn
Louhos- ja ympäristöpäällikkö

Kairareikien sipeennit; vuolekivi. keltaisella



Mehalahti