

HAKEMUS LUONNONSUOJELUALUEEN PERUSTAMISEKSI

MAANOMISTAJA Paltamon kunta, Y-tunnus 0188808-0
Salmelankuja 1, 88300 Paltamo

HAKEMUKSEN TARKOITUS

Tällä hakemuksella maanomistaja hyväksyy luonnonsuojelualueen perustamisen, rauhoitusmääräykset sekä korvauksen siten kuin luonnonsuojelulain 47.1 §:ssä on säädetty.

KOHDE

Kunta: Paltamo (578)
Kiinteistö: Päivärinta, Rno 14:144
Kiinteistötunnus: 578-404-14-144
Pinta-ala: määräala noin 6 ha
Suojelukohde: METSO ohjelma, metsiensuojelu

KOHDEKUVAUS

Alue sijaitsee Paltamossa Melalahden kylässä. Rauhoitettavan kohteen puusto on pääosin vanhaa kuusivaltaista sekametsää. Lehtipuusto on pääasiassa koivua, mutta alueella on paikoin raitaa, haapaa ja leppää. Suurimmat lehtipuut ovat haapoja ja raitoja. Aluetta halkoo puro, johon laskee sivupuro kaakosta. Purojen varressa on korpea ja osin lehtomaista kangasta. Alueella on paikoin runsaasti pystyyn kuollutta puustoa sekä maalahopuuta. Alueella on edustava vanhan kuusimetsän lintulajisto: pyy, pohjantikka, tiltaltti, hippiäinen, hömötiainen, töyhtötiainen, peukaloinen, rautiainen, puukiipijä, leppälintu, kulorastas sekä kanahaukka. Vanhan metsän indikaattorikäväkkäistä alueella on oravuotikka, pihkakääpä, siperiankääpä, ruostekääpä, pikireunakääpä ja riukukääpä. Alueelta on havaintoja liito-oravasta. Suojelun tarkoituksena on monimuotoisen metsäluonnon suojelu. Kohteen rauhoituksella toteutetaan METSO-ohjelmaa.

RAUHOITUSMÄÄRÄYKSET**I Yleiset rajoitukset****Alueella on kielletty:**

- a. metsänhakkuu ja muut metsänhoitotoimet;
- b. ojien kaivaminen, vesien perkaaminen ja patoaminen sekä kaikenlainen muu maa- tai kallioperän vahingoittaminen ja sen ainesten ottaminen;
- c. maan käyttö viljelykseen;
- d. kasvien ja kasvosien ottaminen ja vahingoittaminen;
- e. liikkuminen moottoriajoneuvoilla sulan maan aikana;
- f. rakennusten, laitteiden, teiden ja polkujen rakentaminen;
- g. suunnistus- ym. maastokilpailut;

- h. luonnonvaraisten selkärankaisten eläinten tappaminen, pyydystäminen tai hätyyttäminen tai niiden pesien vahingoittaminen sekä selkärangattomien eläinten pyydystäminen tai kerääminen;
- i. kaikenlainen muu toiminta, joka saattaa muuttaa alueen maisemakuvaa tai vaikuttaa epäedullisesti kasvillisuuden ja eläimistön säilymiseen.

II Sallitut toimenpiteet Edellä olevien määräysten estämättä sallitaan:

- a. marjojen ja hyötysienien poimiminen;
- b. metsästys ja rauhoittamattomien eläinten pyynti maanomistajan päättämällä tavalla metsästyslain mukaisesti;
- c. kohteen halki johtavan sähkölinjan käyttöön ja kunnossapitoon liittyvät toimenpiteet luonnonsuojeluviranomaisen hyväksymän suunnitelman mukaisesti;
- d. vieraslajien poisto maanomistajan luvalla;
- e. alueen luonnonhoidon edellyttämät toimenpiteet.

III Määräyksistä poikkeaminen

Rauhoitusmääräyksistä myönnettävästä poikkeusluvasta säädetään luonnonsuojelulaissa.

KORVAUS

Suojelualueen perustamisesta maksetaan kertakaikkinen täysi korvaus, joka koostuu metsätalousarvon menetyksestä. Pohjois-Suomen elinvoimakeskus maksaa korvauksena rauhoitusmääräyksistä aiheutuvista taloudellisista menetyksistä yhteensä 32 600 euroa. Korvaus maksetaan korottomana yhdessä erässä sen jälkeen, kun luonnonsuojelualueen perustamispäätös on saanut lainvoiman.

PÄÄTÖKSEN MERKINTÄ Luonnonsuojelualue merkitään kiinteistörekisteriin.

VAKUUTUS

Tilan rasiustodistuksesta ja rekisteriotteesta 1.6.2026 ilmenevät tilaan kohdistuvat kiinnitykset ja rasitteet. Tilan omistaja vakuuttaa, ettei kohteeseen kohdistu muita käyttöoikeuden rajoituksia tai kiinnityksiä.

Kainuun elinvoima, liikenne- ja ympäristökeskuksen edustaja on arvioinut rauhoitettavan alueen puuston 17.6.2025. Tilan omistaja vakuuttaa, että rauhoitettava alue on sitä vastaavassa kunnossa.

SITOUMUS

Tilan omistaja sitoutuu olemaan tekemättä sellaisia toimenpiteitä, jotka ovat vastoin asetettaviksi esitettyjä käyttöoikeuden rajoituksia, kunnes elinvoimakeskus tekee lopullisen luonnonsuojelulain 47 §:n mukaisen luonnonsuojelualueen perustamispäätöksen. Mikäli elinvoimakeskus ei ole kuuden (6) kuukauden kuluessa tämän hakemuksen allekirjoittamisesta tehnyt luonnonsuojelualueen

perustamispäätöstä, eikä muuta ole erikseen sovittu, tämä hakemus raukeaa.

ALLEKIRJOITUS

Tämä asiakirja on hyväksytty Paltamon kunnassa ja siihen liittyvät asiakirjat ovat hakemuksen liitteenä.

PAIKKA JA AIKA _____

nimenselvennös:

nimenselvennös:

LIITTEET

Tietolomake
Liitekarta suojeltavasta alueesta
Päätösasiakirjat

TIETOLOMAKE**TIETOLOMAKE****KORVAUKSEN MAKSU**

Luonnonsuojelualan perustamispäätöksen mukainen korvaus maksetaan tilille:

Tilinumero on _____

MAANOMISTAJAN EHDOTUS LUONNONSUOJELUALUEEN NIMEKSI

PÄÄTÖKSEN TIEDOKSIANTO

Suostun päätöksen sähköiseen todisteelliseen tiedoksiintoon sähköpostitse (Laki sähköisestä asioinnista viranomaistoiminnassa, SähköAsL 13/2003, 18 §):

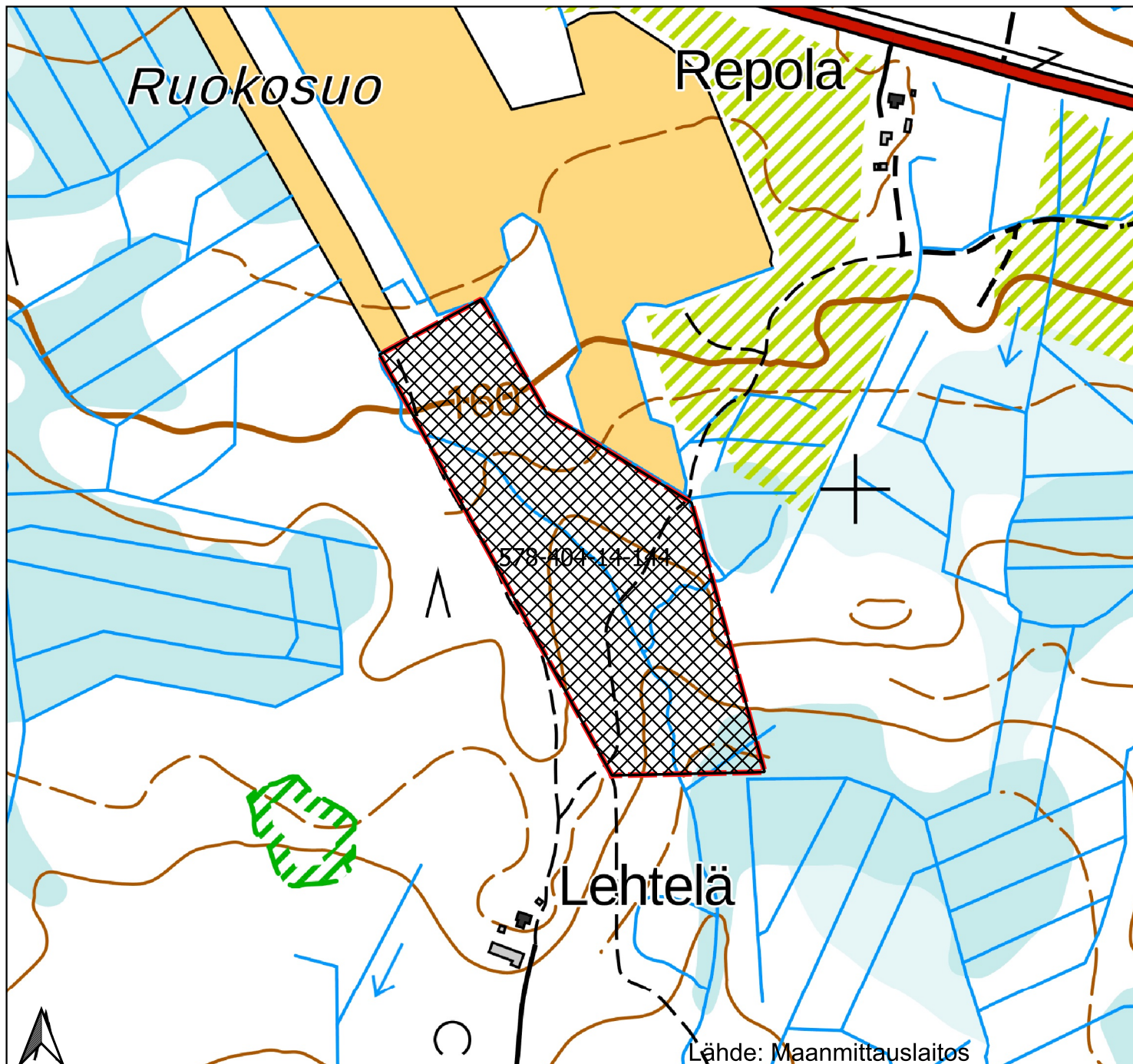
- Kyllä, sähköpostiosoite: pasi.ahoniemi@paltamo.fi
 Ei



ALLEKIRJOITUS

PAIKKA JA AIKA _____

nimenselvitys:

nimenselvitys:



-  Perustettava yksityinen luonnonsuojelualue, pinta-ala noin 6 ha
-  Kiinteistöllä Päivärinta, kt57840400140144

Mittakaava 1:5000

Huom! Kartta-aineistot ja kiinteistörajat ohjeellisia

Maastokarttarasterit, kooste (MML/WMTS)

