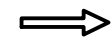

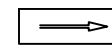
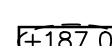





Ottamisalueen raja
Ottamisalueen pinta-ald
n. 26 200 m²

Aiemmin otettu
alueen raja

-  Ottamissuunta
-  Ottamisalueen raja
-  Liikenneyhteys
-  Ottamistaso
-  Ottamismäärä 200 000 m³
-  Aiemmin otetun alueen raja
-  Kiinteistön raja

Pyykkönen Yhtiöt Oy Kivesvaara, Paltamo		Sisältö OTTAMISSUUNNITELMA Haapala louhos Ottamissuunnitelmapakartta		
		Mittakaava 1:1000		
Suunnittelija JMo	Pvm	Koordinaattijärjestelmä	Korkeusjärjestelmä	
Tarkastanut AHa	2.7.2021	ETRS - TM35	N2000	
Hyväksynyt JPy	Projektinro	Piirustusno	Rev.	
Infrasuunnittelu Oy Kehräämöntie 7 87400 KAJAANI www.infrasuunnittelu.fi		